Rekisteriyksikkö 702-410-3-143 RINNE

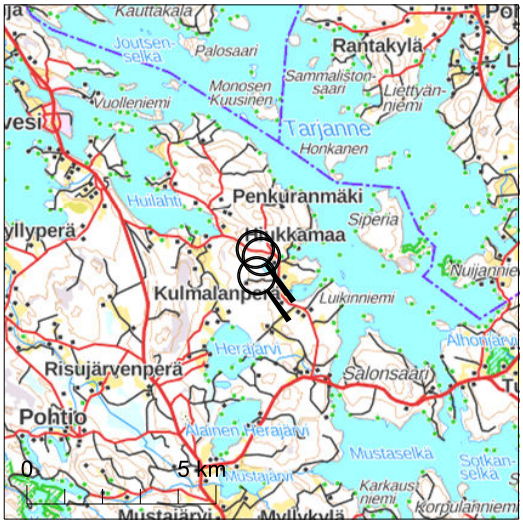

Kiinteistötunnus:	702-410-3-143
Nimi:	RINNE
Rekisteriyksikkölaji:	Tila
Kunta:	Ruovesi (702)
Palstojen lukumäärä:	3

Rekisteriyksikön alueella on yleiskaava.

Tulostettu kiinteistötietojärjestelmästä 10.5.2023.

Kiinteistörekisterin tiedoissa voi olla puutteita ja epätarkkuuksia. Rekisteriyksikön tarkka alueellinen ulottuvuus selviää toimitusasiakirjoista ja maastosta. Rekisteritiedoista katso tarkemmin www.maanmittauslaitos.fi/rekisteritiedot.

6888883

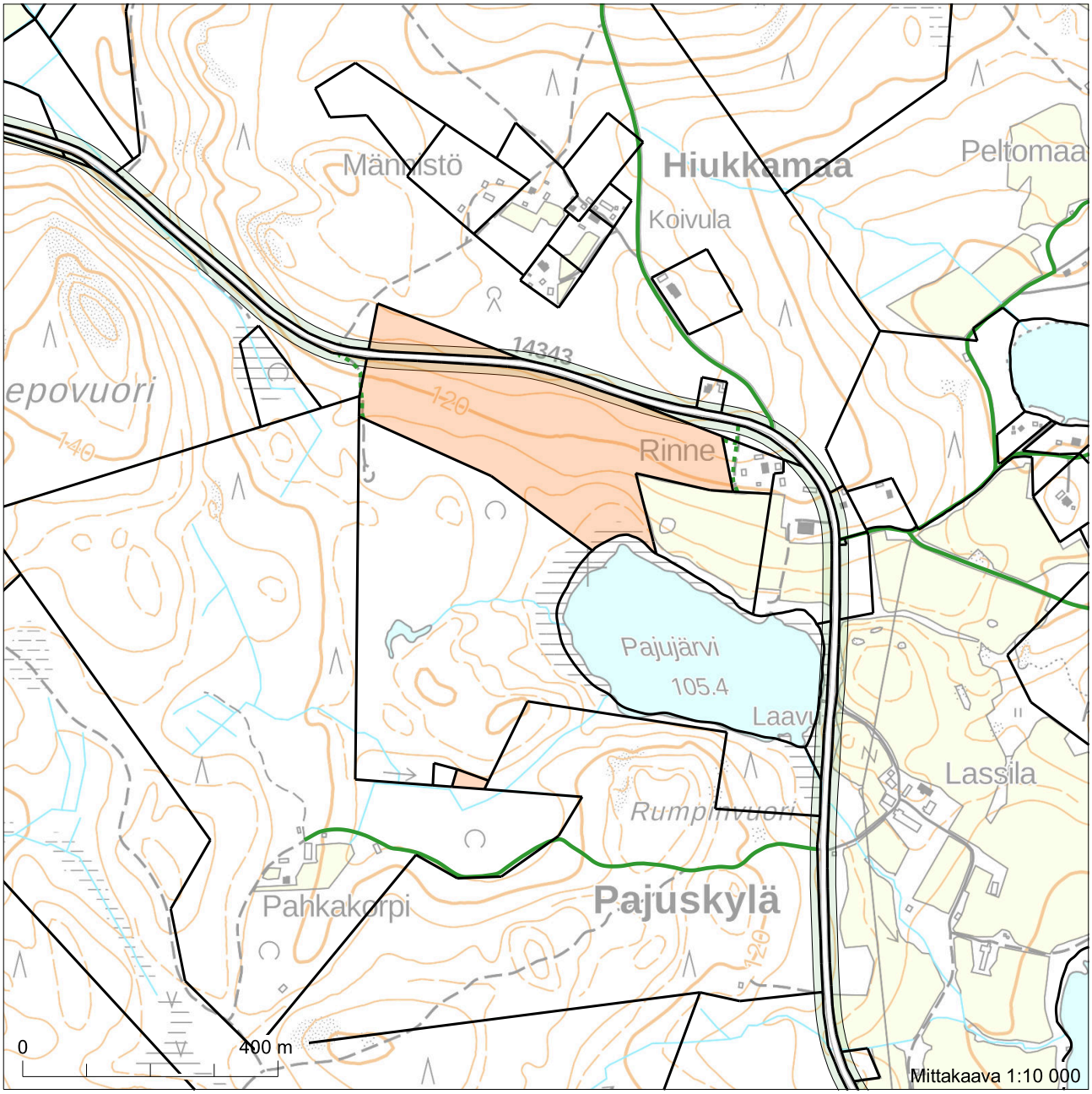

6887183

344085 345785

Koordinaatisto: ETRS-TM35FIN
Taustakartta on viitteellinen.

Kartat © MML, kunnat

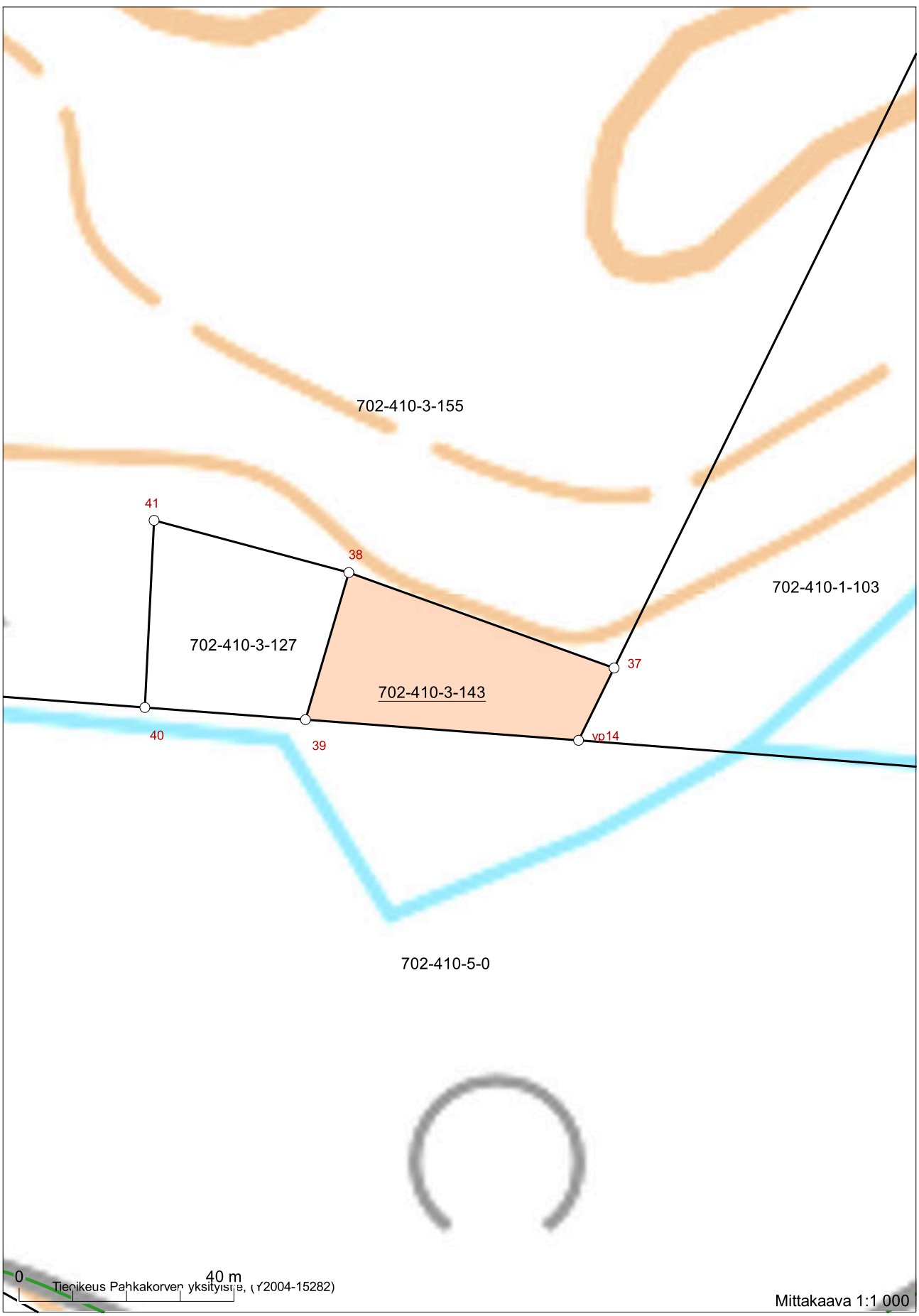

Koordinaatisto: ETRS-TM35FIN
Taustakartta on viitteellinen.

Kartat © MML, kunnat

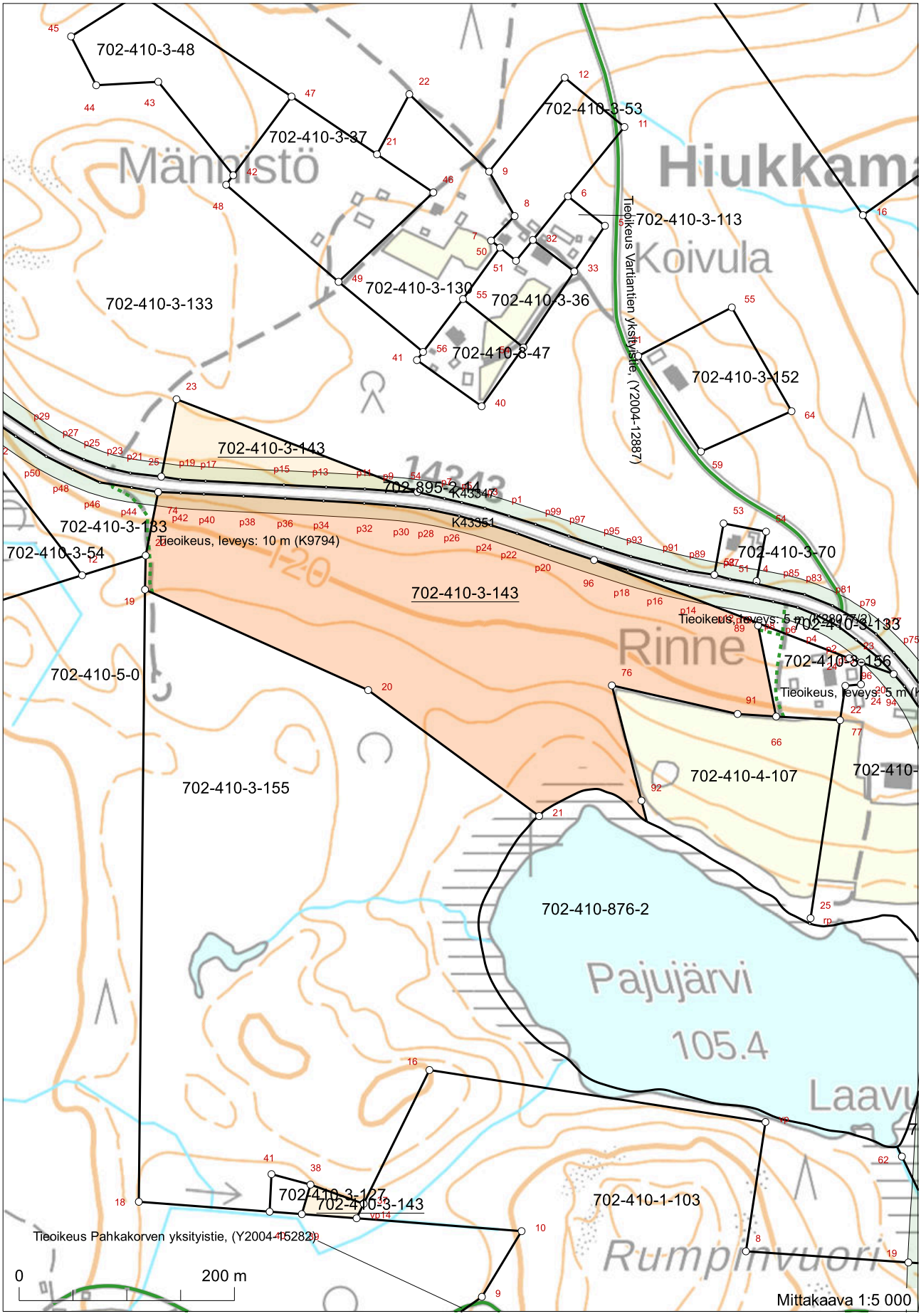

Koordinaatisto: ETRS-TM35FIN
Taustakartta on viitteellinen.

Kartat © MML, kunnat

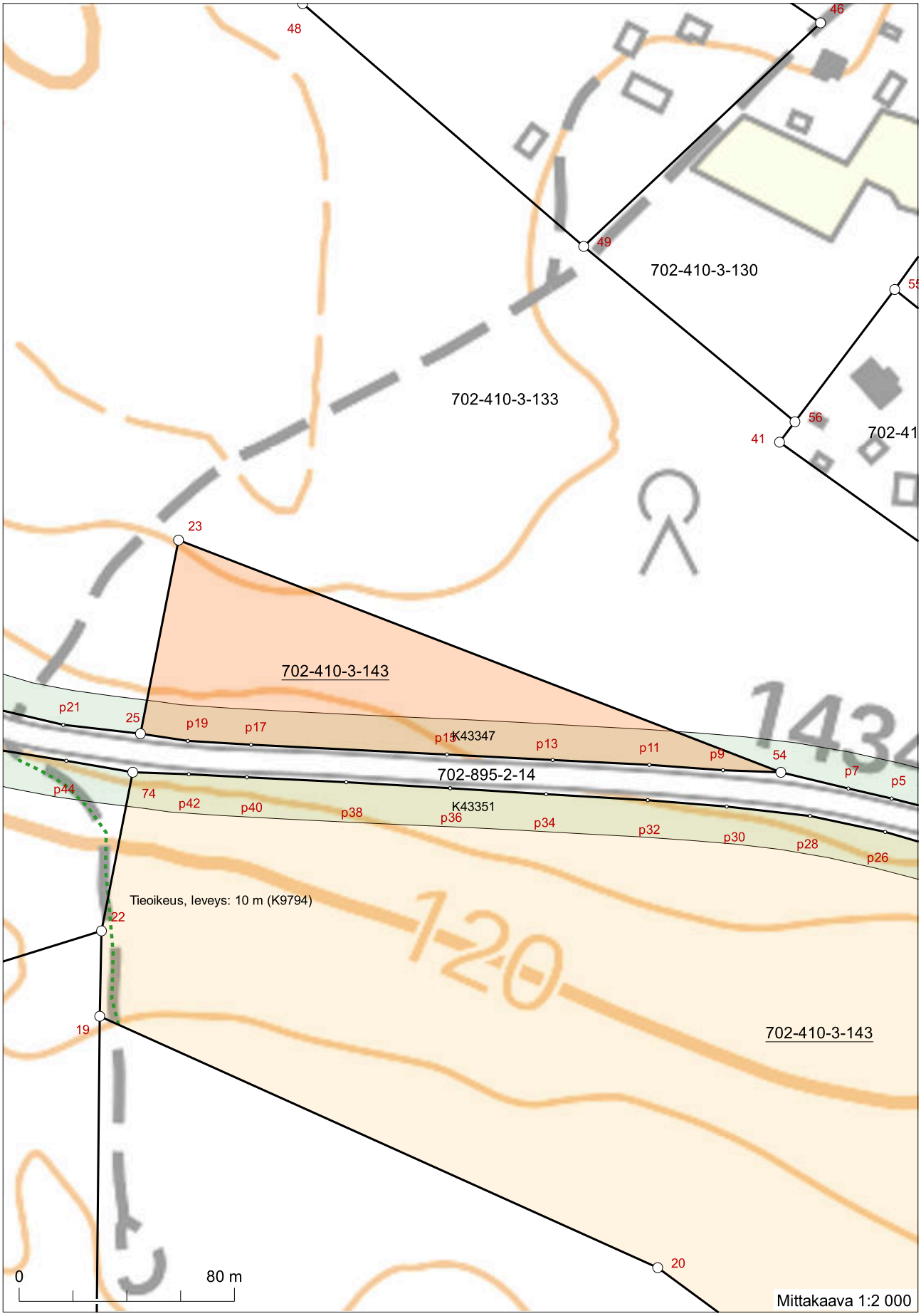

344606

Koordinaatisto: ETRS-TM35FIN
Taustakartta on viitteellinen.

344946

Kartat © MML, kunnat