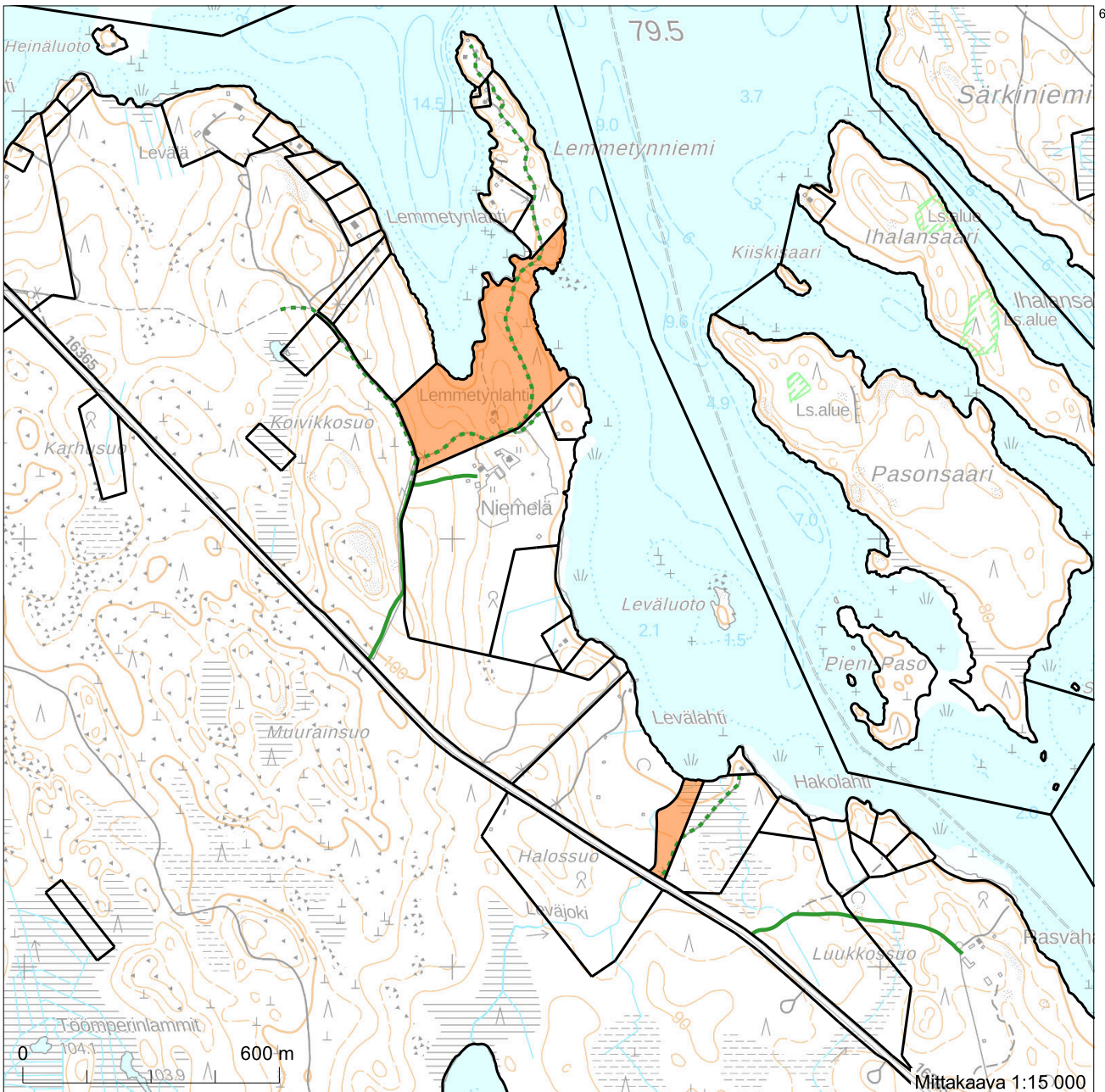


Kiinteistötunnus: 420-423-2-29  
 Nimi: LEMMITYNLAHTI  
 Rekisteriyksikkölaji: Tila  
 Kunta: Leppävirta (420)  
 Palstojen lukumäärä: 2

Rekisteriyksikön alueella on asemakaava.

Tulostettu kiinteistötietojärjestelmästä 24.5.2024.

Kiinteistörekisterin tiedoissa voi olla puutteita ja epätarkkuuksia. Rekisteriyksikön tarkka alueellinen ulottuvuus selviää toimitusasiakirjoista ja maastosta. Rekisteritiedoista katso tarkemmin [www.maanmittauslaitos.fi/rekisteritiedot](http://www.maanmittauslaitos.fi/rekisteritiedot).

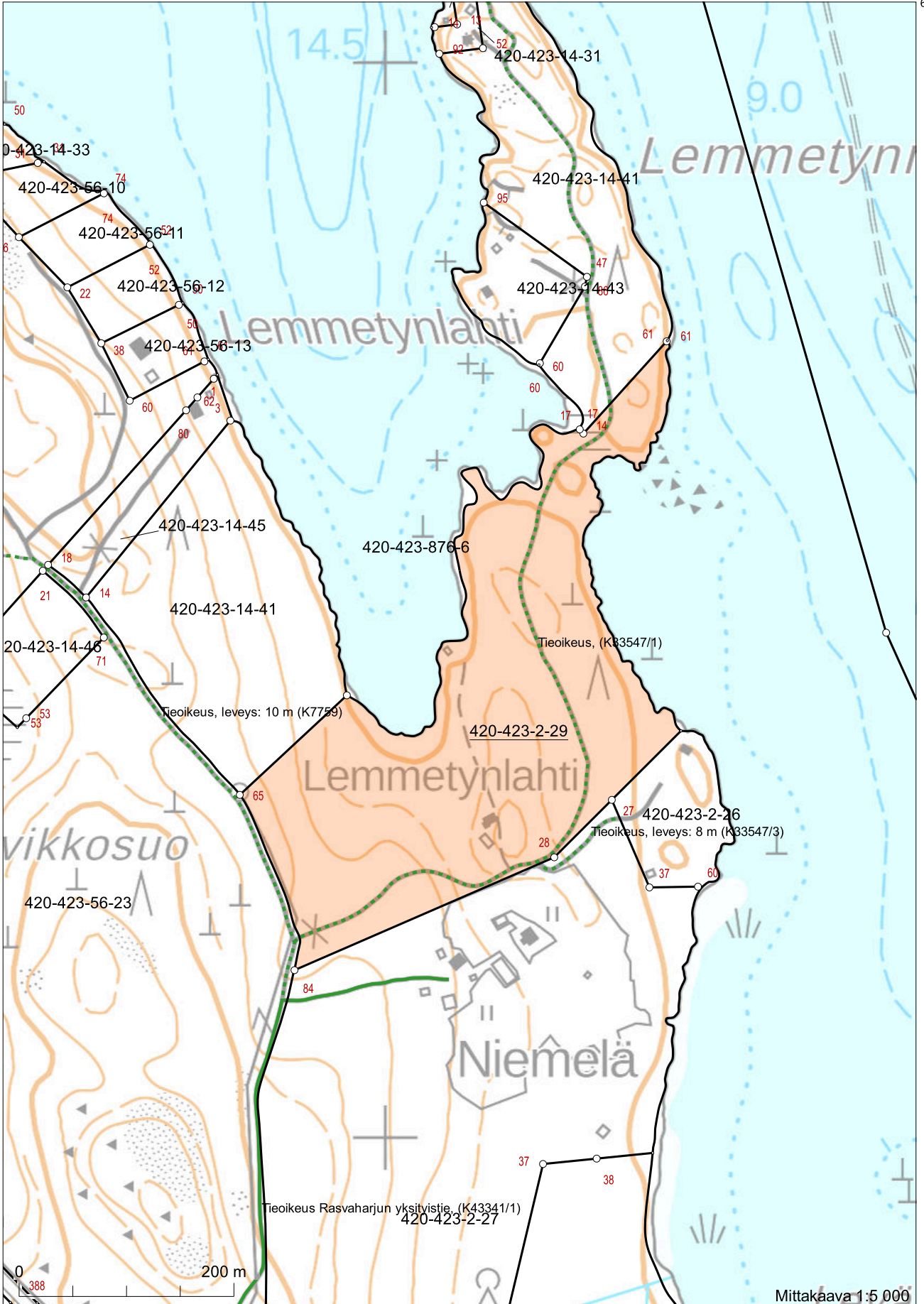


6920247

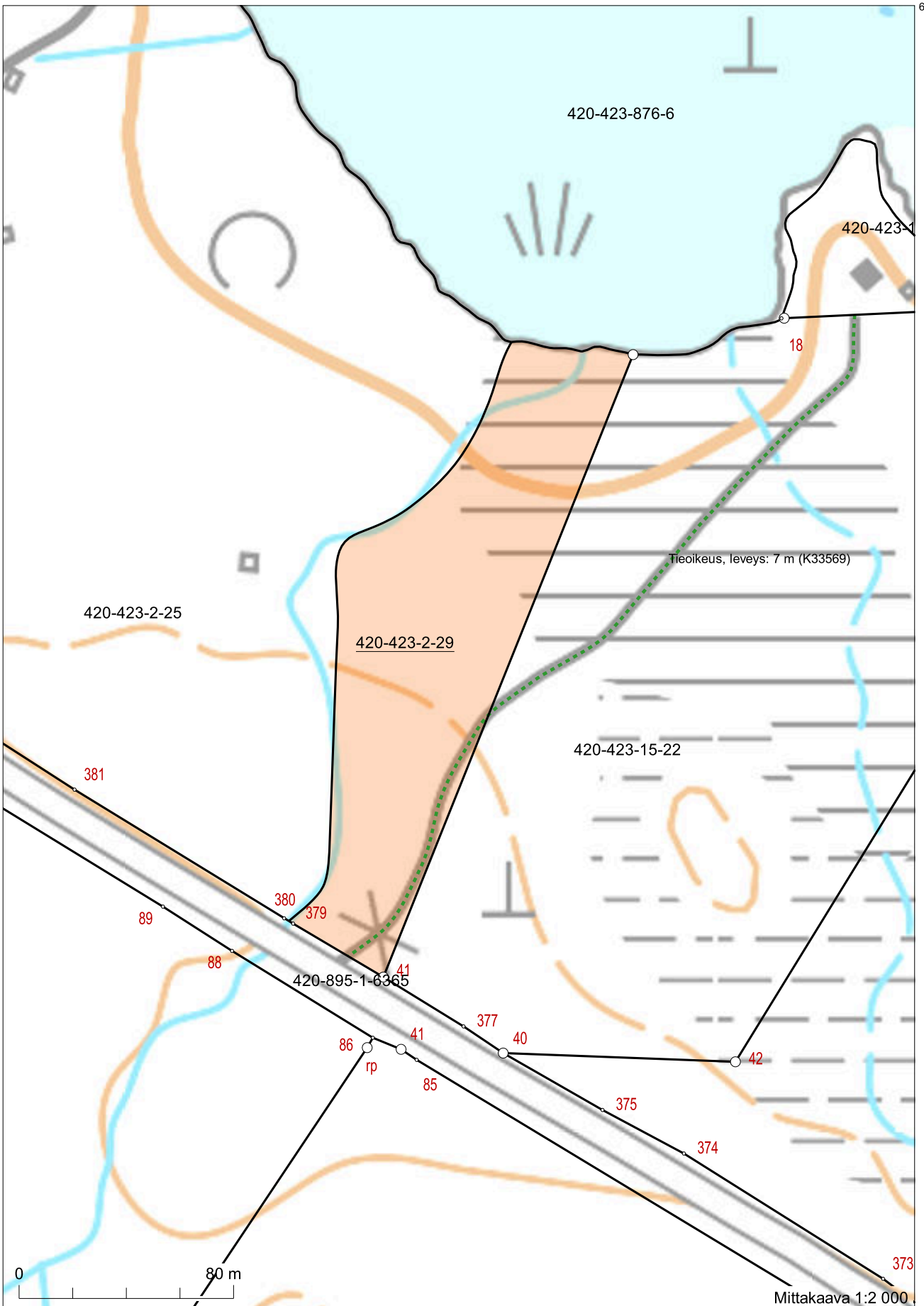
536952

Koordinaatisto: ETRS-TM35FIN  
 Taustakartta on viitteellinen.

6917697  
 536902



Mittakaava 1:5 000



6918564

Koordinaatisto: ETRS-TM35FIN  
Taustakartta on viitteellinen.

5389355

6918078  
5389955