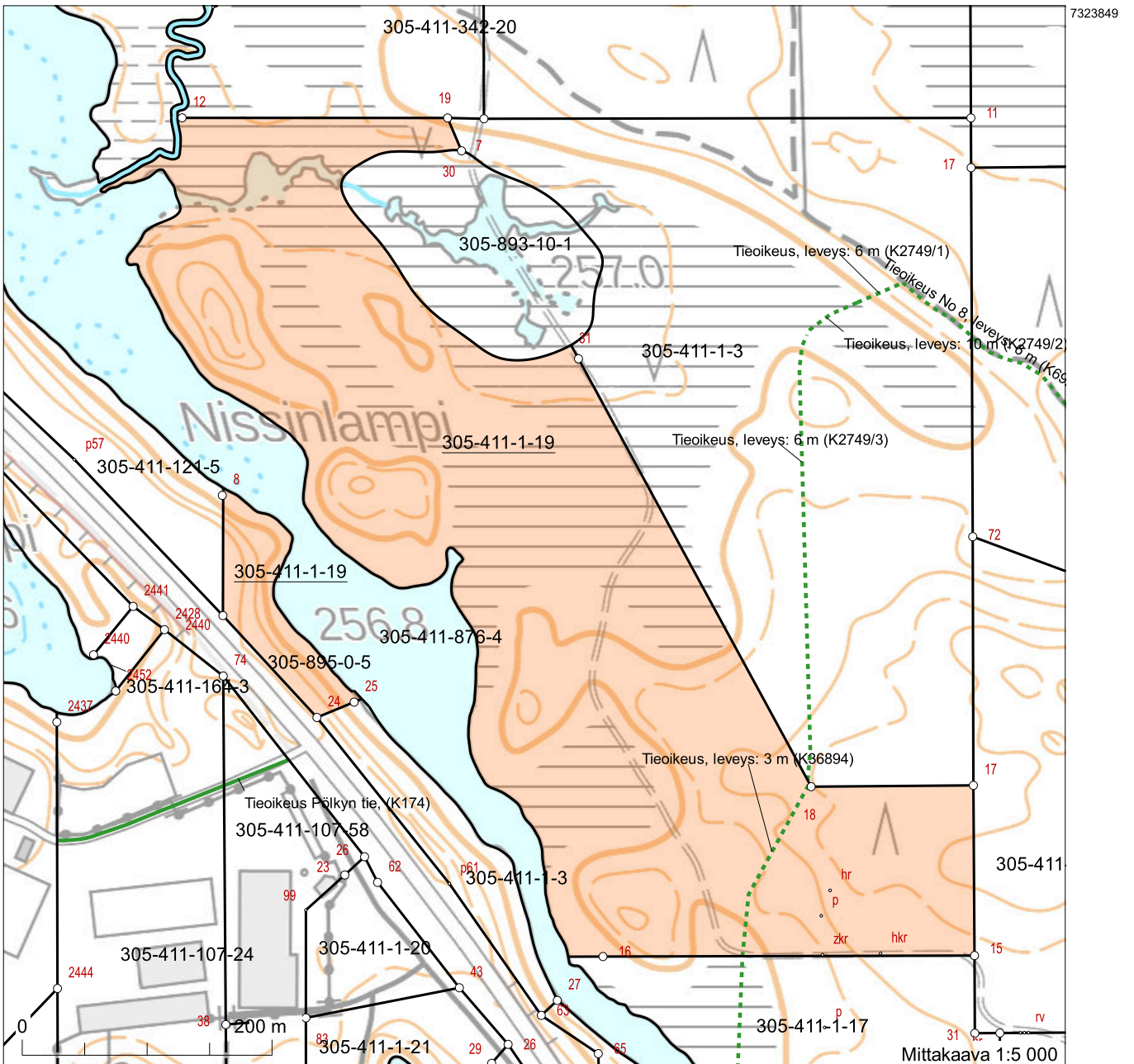


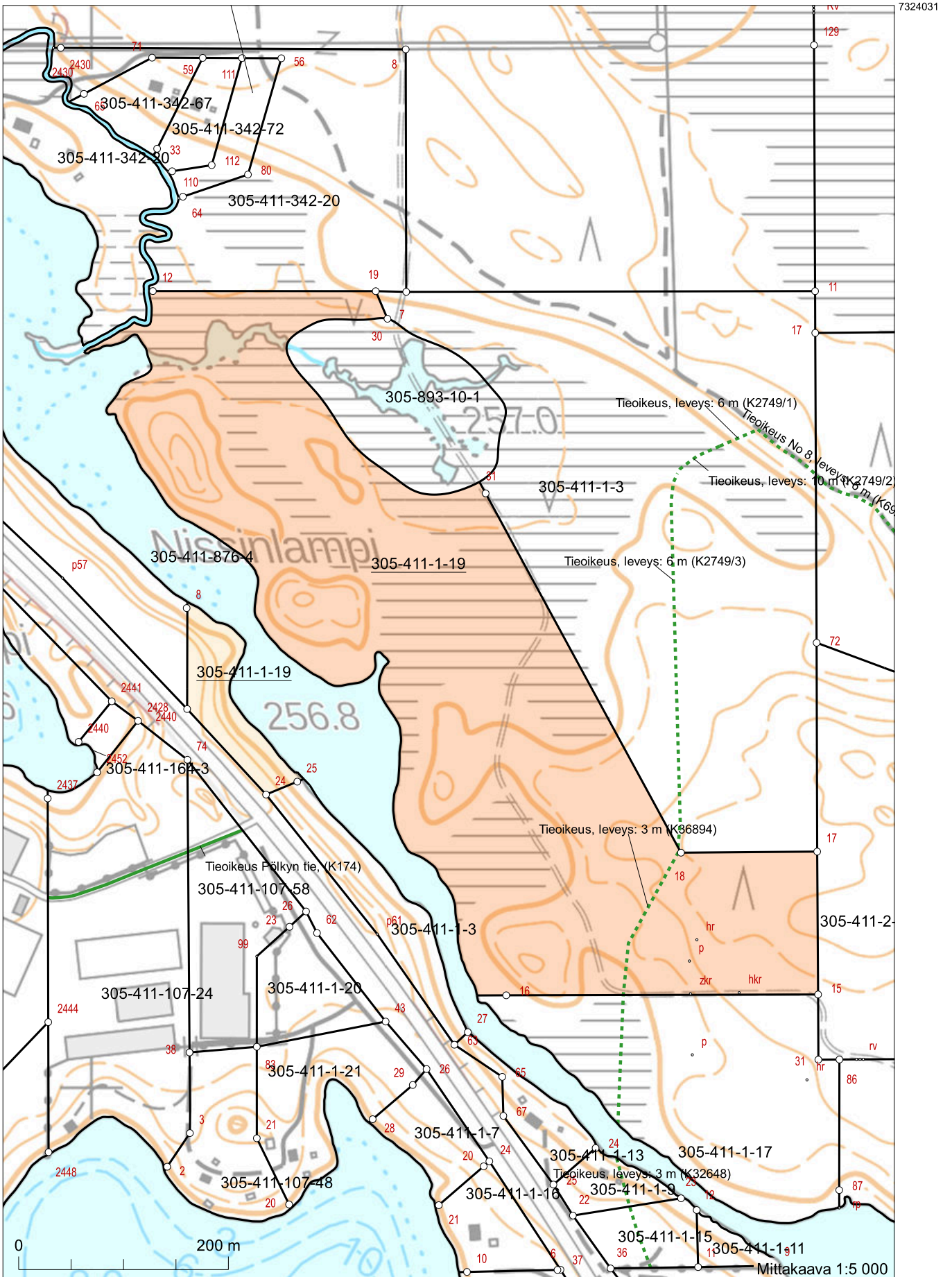
Kiinteistötunnus: 305-411-1-19
 Nimi: SAUNALAHTI
 Rekisteriyksikkölaji: Tila
 Kunta: Kuusamo (305)
 Palstojen lukumäärä: 2

Rekisteriyksikön alueella on asemakaava ja yleiskaava.

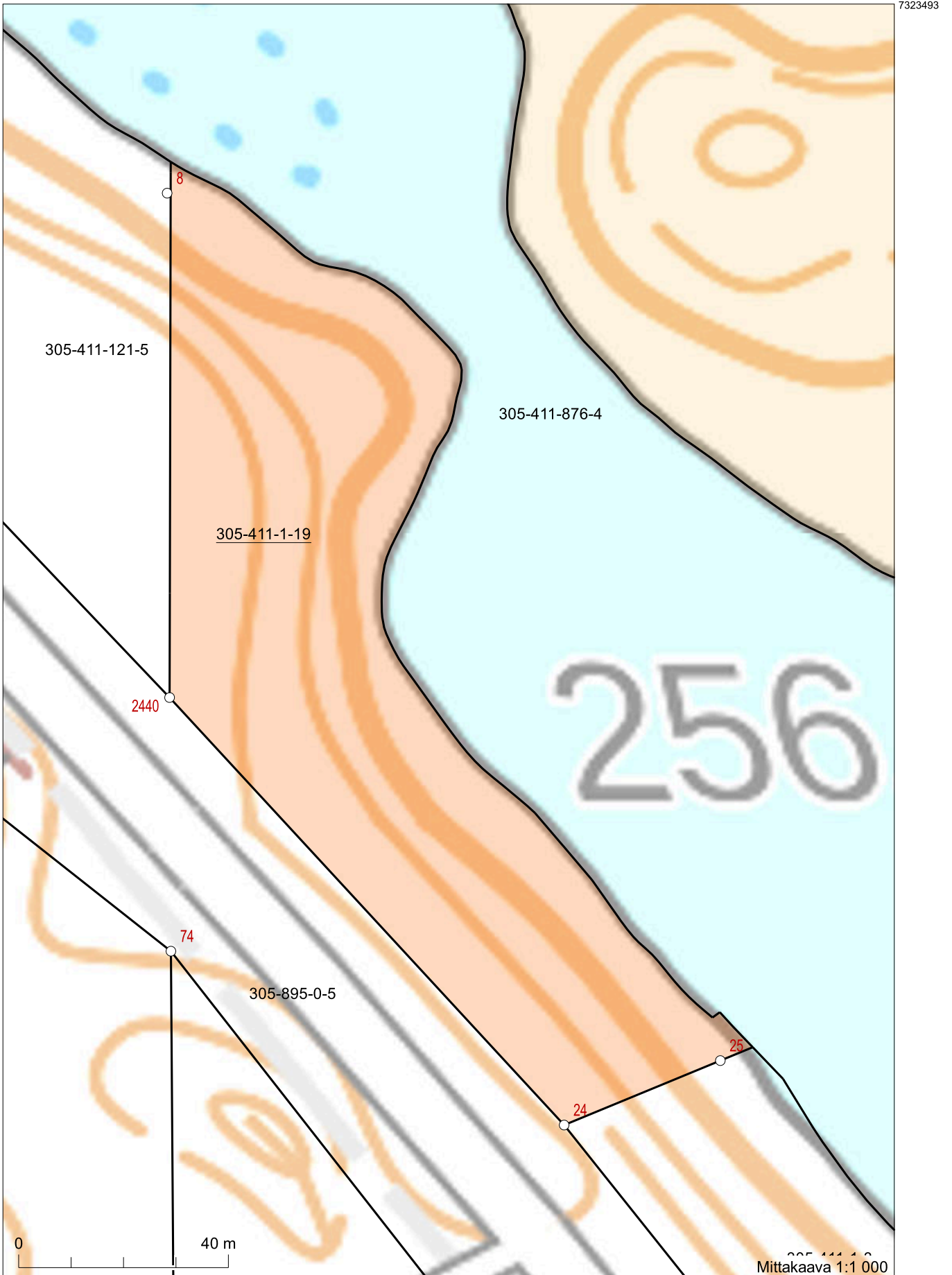
Tulostettu kiinteistötietojärjestelmästä 3.9.2024.

Kiinteistörekisterin tiedoissa voi olla puutteita ja epätarkkuuksia. Rekisteriyksikön tarkka alueellinen ulottuvuus selviää toimitusasiakirjoista ja maastosta. Rekisteritiedoista katso tarkemmin www.maanmittauslaitos.fi/rekisteritiedot.





8169696 Koordinaatisto: ETRS-TM35FIN
 597768 Taustakartta on viitteellinen.



7323493

597062
Koordinaatisto: ETRS-TM35FIN
Taustakartta on viitteellinen.

7323250
597232