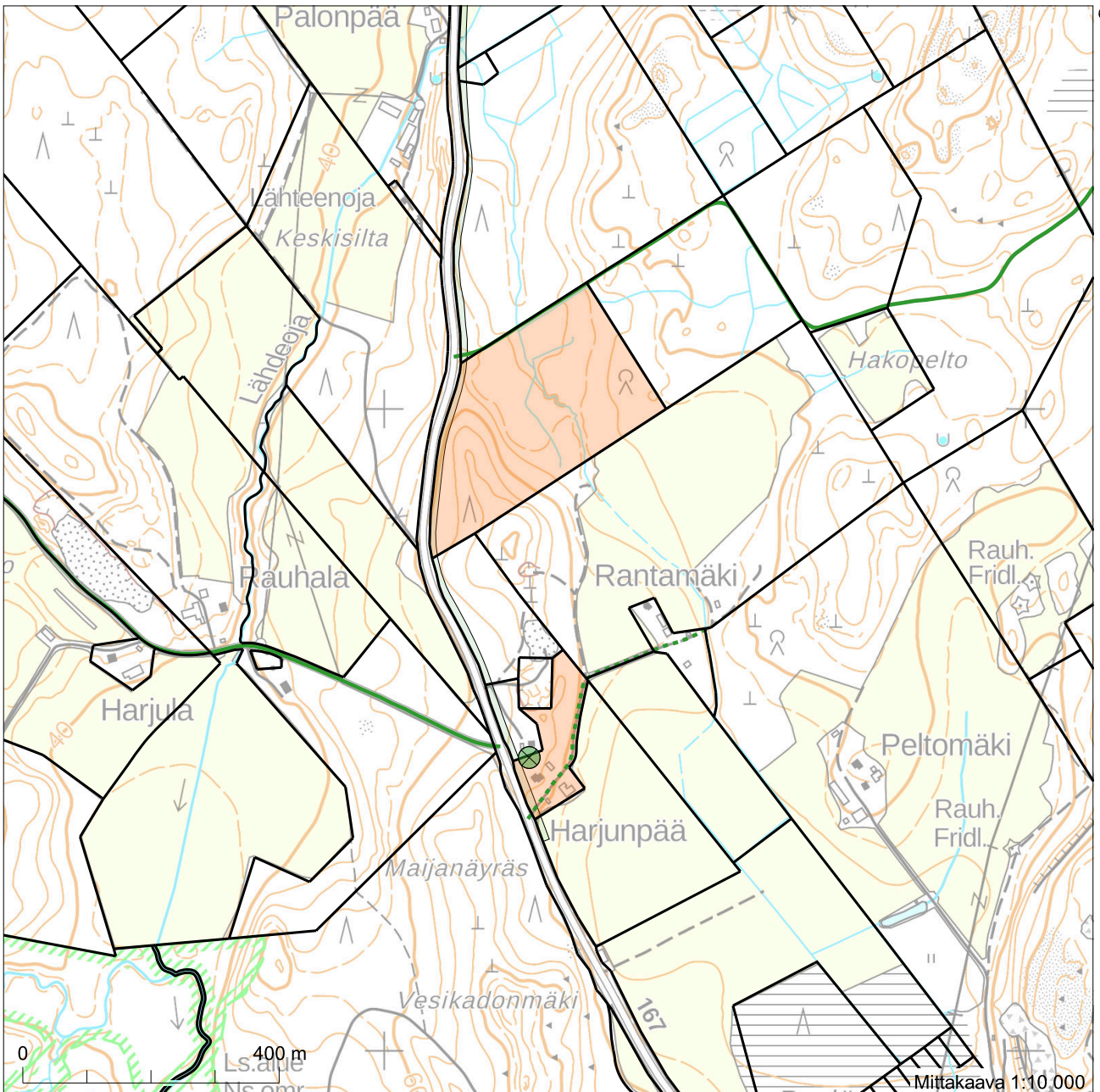




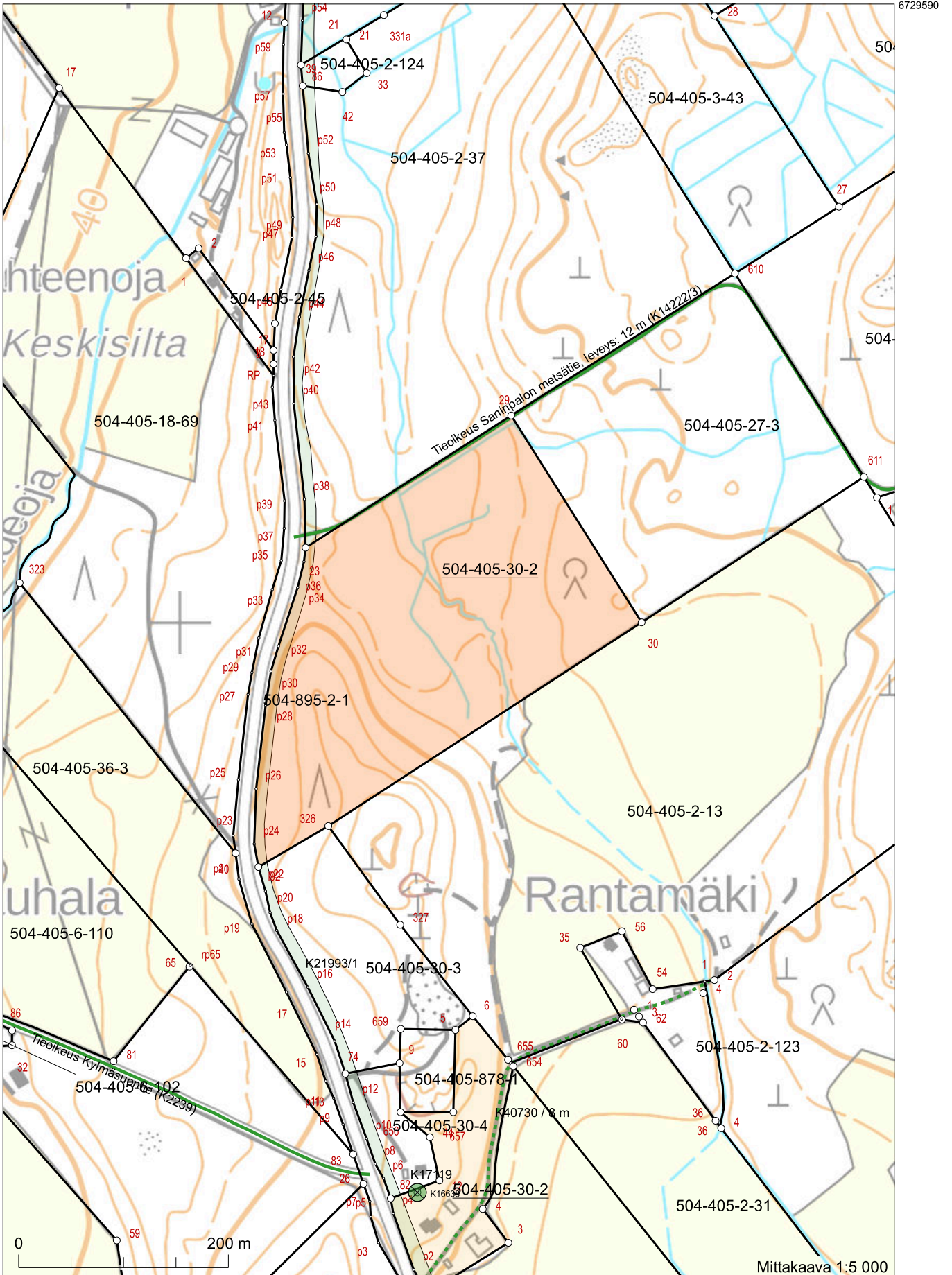
Kiinteistötunnus: 504-405-30-2
 Nimi: HARJUNPÄÄ
 Rekisteriyksikkölaji: Tila
 Kunta: Myrskylä (504)
 Palstojen lukumäärä: 2

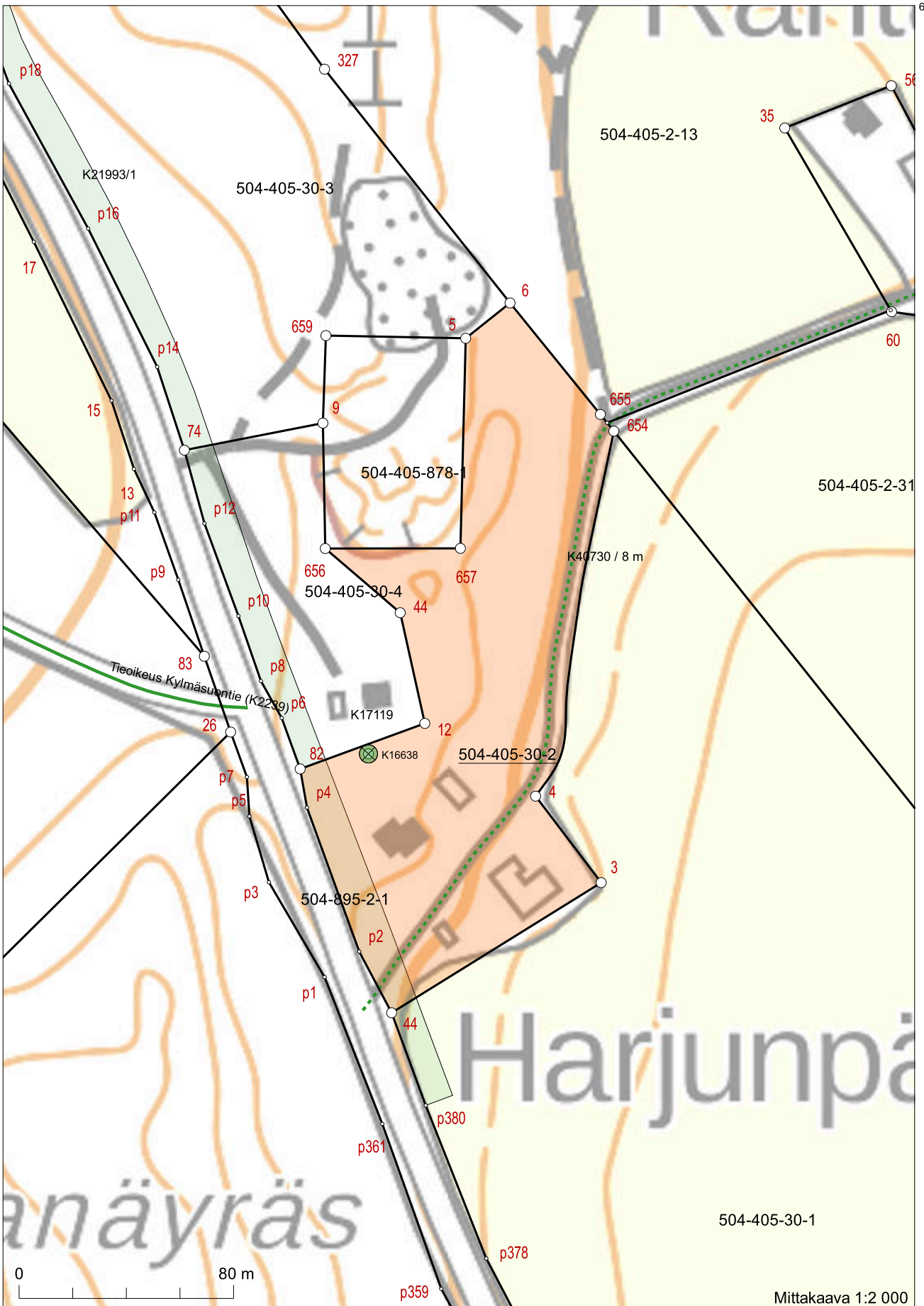
Tulostettu kiinteistötietojärjestelmästä 21.3.2025.

Kiinteistörekisterin tiedoissa voi olla puutteita ja epätarkkuuksia. Rekisteriyksikön tarkka alueellinen ulottuvuus selviää toimitusasiakirjoista ja maastosta. Rekisteritiedoista katso tarkemmin www.maanmittauslaitos.fi/rekisteritiedot.



6729629





6728736

6728250

436090 Koordinaatisto: ETRS-TM35FIN
Taustakartta on viitteellinen.

436430